

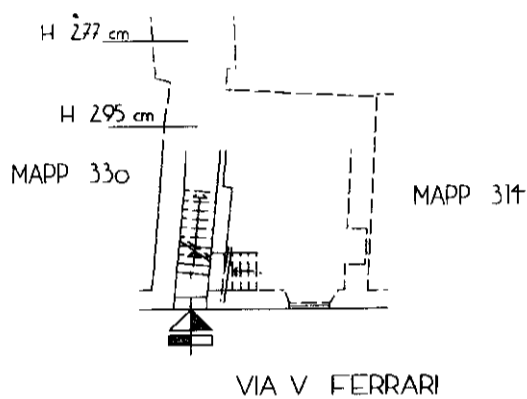
**Agenzia del Territorio
CATASTO FABBRICATI
Ufficio Provinciale di
Imperia**

Dichiarazione protocollo n. IM0139354 del 25/10/2012	
Planimetria di u.i.u. in Comune di Borgomaro	
Via Vincenzo Ferrari	civ. 4
Identificativi Catastali:	Compilata da: Ricci Lisa
Sezione: BOG	Iscritto all'albo: Geometri
Foglio: 3	Prov. Imperia
Particella: 328	N. 1442
Subalterno: 2	

Scheda n. 1 Scala 1:200

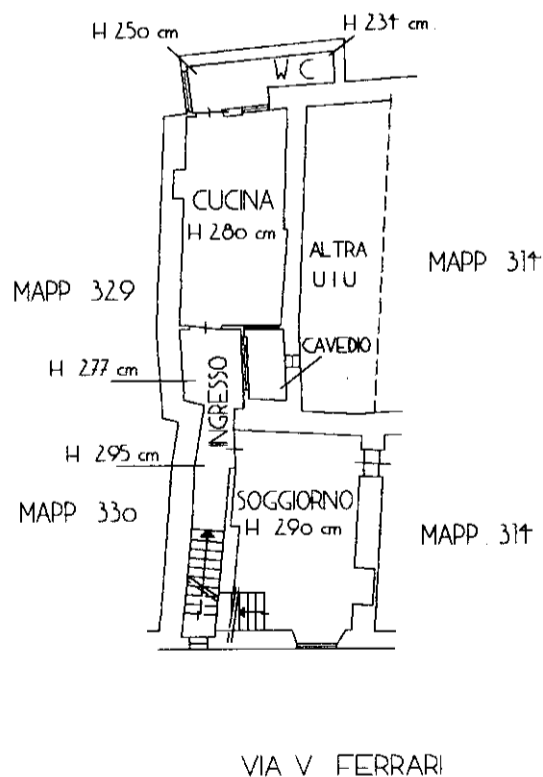
PIANTA PIANO TERRA

H Media 280 cm



PIANTA PIANO PRIMO

H Media 280 cm



**Agenzia del Territorio
CATASTO FABBRICATI
Ufficio Provinciale di
Imperia**

Dichiarazione protocollo n. IM0139354 del 25/10/2012
Planimetria di u.i.u. in Comune di Borgomaro

Via Vincenzo Ferrari

civ. 4

Identificativi Catastali:

Sezione: BOG

Foglio: 3

Particella: 328

Subalterno: 2

Compilata da:
Ricci Lisa

Iscritto all'albo:
Geometri

Prov. Imperia

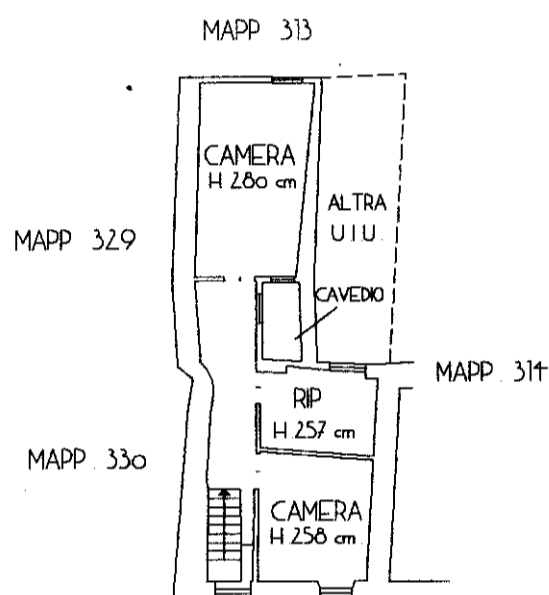
N. 1442

Scheda n. 2

Scala 1:200

PIANTA PIANO SECONDO

H Media 265 cm.



VIA V. FERRARI

PIANTA PIANO TERZO (SOTTOTETTO)

H Media 224 cm

